









Aluskaardina on kasutatud Maa-ameti põhikaarti (2022) ning katastrikaarti (08.05.2023).

TINGMÄRGID

 olemasolev reoveekogumisala
 olemasoleva reoveekogumisala piiride muutmise ettepanek

 K2 rajatav kanalisatsioonitorustik (pikaajaline programm)
 K2S2 rajatav survekanalisatsioonitorustik (pikaajaline programm)
 V2 rajatav veetorustik (pikaajaline programm)

 RP rajatav reoveepumpla (pikaajaline programm)
 PK rajatav puurkaev (pikaajaline programm)
 TVK rajatav tuleõrjerveevõtukoht

EUROPOLIS OÜ
 Ühiskoostöö 12, Tartu
 Reg. nr 10944392
 MTR nr EEP022338
 www.europolis.ee; 5645 1976



Tellijä:	AS Emajõe Veevärk	Töö nr:	32/22
Töö nim:	Regionaalne ühisveevärgi ja -kanalisatsiooni arendamise kava 2023-2035	Joonise nr:	4 - 2
Vastutav isik:	Madis Madisson	Projektijuh:	Raul Alburme
Projektseeria:	Signe Madisson	Vastutav isik:	Madis Madisson
Staadum:	Arengukava	Staadum:	Arengukava
Mööskava:	1:3000	Mööskava:	1:3000
Kuupäev:	08.05.2023	Kuupäev:	08.05.2023

Joonise nimetus: Peipsiääre vald
 Kõljaja alevik ja Kasepää alevik
 Vee- ja kanalisatsioonitorustike üldskeem