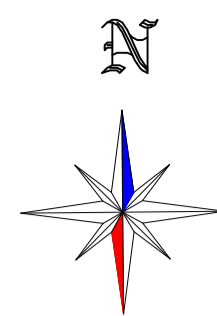
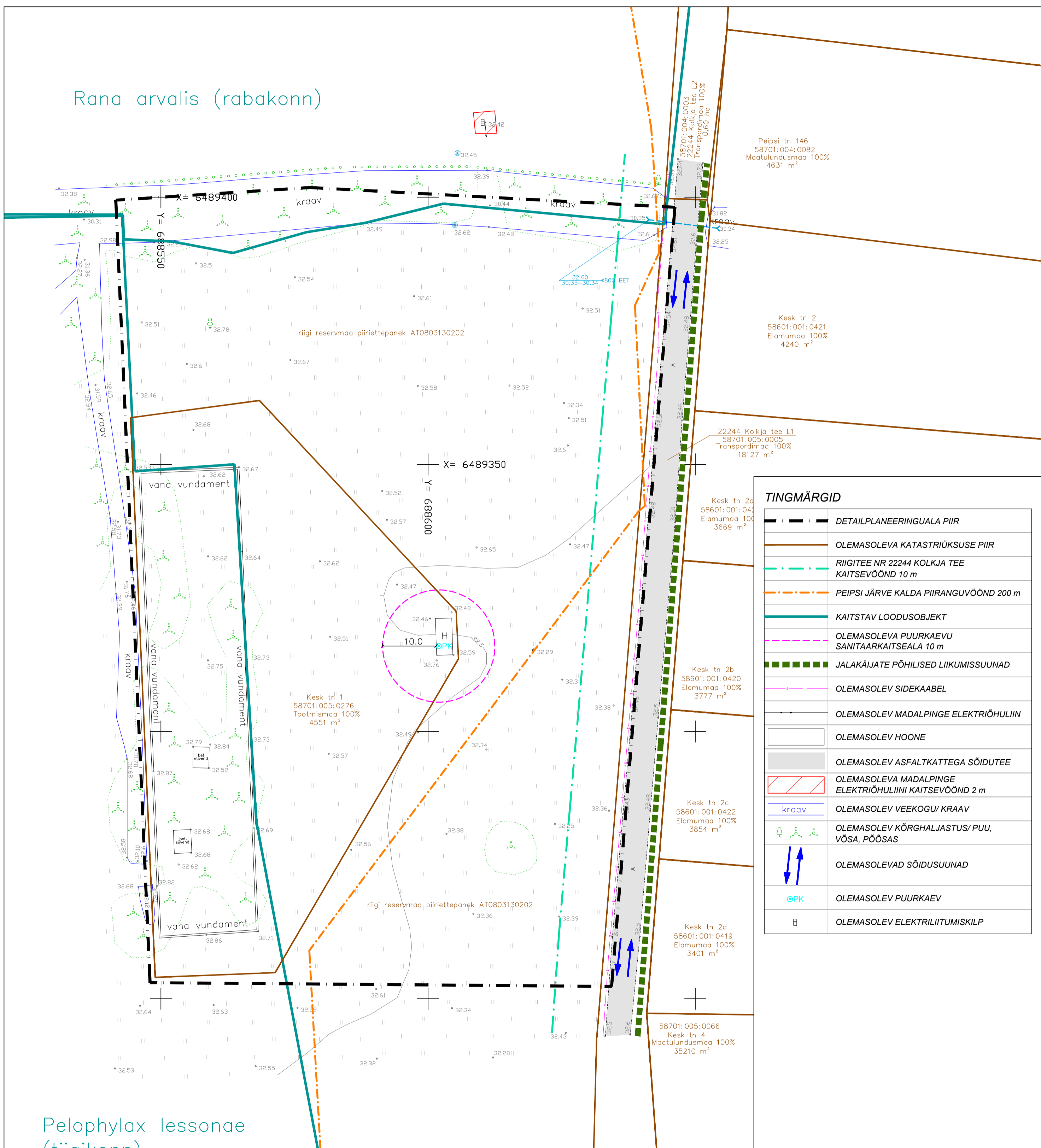


Kesk tn 1 maaüksuse ja lähiala detailplaneering

OLEMASOLEV OLUKORD KOOS PLANEERITAVA ALA PIIRIDEGA



Rana arvalis (rabakonn)



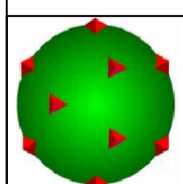
TINGMÄRGID

	DETAILPLANEERINGUALA PIIR
	OLEMASOLEVA KATASTRÜKSUSE PIIR
	RIIGITEE NR 22244 KOLKJA TEE KAITSEVÕOND 10 m
	PEIPSI JÄRVE KALDA PIIRANGUVÕOND 200 m
	KAITSTAV LOODUSOBJEKT
	OLEMASOLEVA PUURKAEVU SANITAARKAITSEALA 10 m
	JALAKÄIJATE PÕHILISED LIIKUMISSUUNAD
	OLEMASOLEV SIDEKAABEL
	OLEMASOLEV MADALPINGE ELEKTRIÕHULIIN
	OLEMASOLEV HOONE
	OLEMASOLEV ASFALKATTEGA SÕIDUTEE
	OLEMASOLEVA MADALPINGE ELEKTRIÕHULIINI KAITSEVÕOND 2 m
	OLEMASOLEV VEEKOGU/ KRAAV
	OLEMASOLEV KÕRGHALJASTUS/ PUU, VÕSA, PÕÖSAS
	OLEMASOLEVAD SÕIDUSUUNAD
	OLEMASOLEV PUURKAEV
	OLEMASOLEV ELEKTRILIITUMISKILP

Pelophylax lessonae
(tiigikonn)

Märkused:

- Geodeetiline alusplaan mõõtkavas 1:500 on koostatud OÜ KG-Büroo (EEG000197) poolt 17.08.2018.a., töö nr 581-18GEO. Koordinaadid L-EST '97 süsteemis, kõrgused EH2000 süsteemis. Sidekaabli asukoht üle kantud Maa-ameti kodulehelt.
- Planeeringu jooniste juurde kuulub lahutamatu osana detailplaneeringu seletuskiri.



TERAV KERA OÜ
Reg. nr. 11319822
Sarapuu 2, 50705 Tartu
e-post: teravkera@gmail.com
www.teravkera.ee

Planeeringu koostamisest huvitatud isikud
Peeter Mihkelson ja Ruth Mihkelson

Töö nimetus
Kesk tn 1 maaüksuse ja lähiala detailplaneering

Projekti juht, maastikuarhitekt
Jane Asper

Joonise nimetus
OLEMASOLEV OLUKORD
KOOS PLANEERITAVA ALA PIIRIDEGA

Maastikuarhitekt-planeerija
Merit Mutso

Kuupäev
juuni 2019

Joonis
2

Jooniseid
5

Mõõt
1:500

Töö nr
DP-15-18